











LEGENDA:

-  NIEPRZEKACZALNA LINIA ZAB.Z M.P.Z.P
-  istniejący BUDYNEK NIE OBJĘTY OPRACOWANIEM
-  ISTNIEJĄCE DRZEWA OBJĘTE FORMĄ OCHRONY
-  ISTNIEJĄCE DRZEWA NIEOBJĘTE FORMĄ OCHRONY
-  ISTNIEJĄCE DRZEWA NIEOBJĘTE FORMĄ OCHRONY ORAZ PRZEZNACZONE DO PRZESADZENIA (docel. lokaliz. oznaczenie: ●)
-  ISTNIEJĄCE DRZEWA NIEOBJĘTE FORMĄ OCHRONY ORAZ PRZEZNACZONE DO WYCINKI
-  PROJEKTOWANE DRZEWA
-  PROJEKTOWANE DRZEWA POCHODZĄCE Z PRZESADZENIA (pierwotna lokalizacja – patrz oznaczenie: ●)
-  ISTNIEJĄCE OPRAWY OŚWIETLENIOWE
-  PROJEKTOWANE OPRAWY OŚWIETLENIOWE

37-ZP

-  LINIE REGULACYJNE MPZP
-  GRANICA DZIAŁKI BUDOWALNEJ
-  UKŁAD SKARP
-  ODWODNIENIE LINIOWE
-  PROJEKTOWANE AŻUROWE OGRODZENIA PEŁNE
-  PROJEKTOWANE MURY OPOROWE / OGRODZENIA PEŁNE
-  CIĄG PIESZO–ROWEROWY –CHODNIKI–KOSTKA KAMIENNA
-  CIĄG PIESZY –CHODNIKI–KOSTKA KAMIENNA
-  CIĄG PIESZO–JEZDNY (POWIERZCHNIA UTWARDZONA) – KOSTKA KAMIENNA
-  MIEJSCA POSTOJOWE (POWIERZCHNIA UTWARDZONA) – KOSTKA KAMIENNA
-  PROJEKTOWANA OPASKA ŻWIROWA
-  POWIERZCHNIA BIOLICZNIE CZYNNA 100% –TRAWA (ZIELEŃ URZĄDZONA NISKA)
-  POWIERZCHNIA BIOLICZNIE CZYNNA 50% (EKOKRATA)
-  MIEJSCA GROMADZENIA ODPADÓW STAŁYCH
-  NAZIEMNE ZBIORNIKI NA GAZ
-  ROZDZIELNICE ELEKTRYCZNE
-  WEJŚCIE DO BUDYNKU
-  WEJŚCIE NA DZIAŁKĘ
-  ZJAZD Z DROGI PUBLICZNEJ – WJAZD NA DZIAŁKĘ
-  HYDRANT P.POŻAROWY
-  INSTALACJA WODOCIAGOWE
-  INSTALACJA WODOCIAGOWE POZA OPRACOWANIEM
-  INSTALACJA KANALIZACJI SANITARNEJ
-  INSTALACJA KANALIZACJI POZA OPRACOWANIEM
-  INSTALACJA KANALIZACJI DESZCZOWEJ
-  INSTALACJA KANALIZACJI POZA OPRACOWANIEM
-  INSTALACJA ELEKTRYCZNA
-  INSTALACJA ELEKTRYCZNA POZA OPRACOWANIEM
-  INSTALACJA TELETECHNICZNA
-  INSTALACJA TELETECHNICZNA POZA OPRACOWANIEM

UWAGI:

- Przed przystąpieniem do robót budowlanych , wszystkie wymiary potwierdzić i spasaować na budowie
- Wszelkie materiały budowlane wykorzystywane na budowie muszą posiadać atesty i deklaracje wymagane do stosowania na terenie RP i UE.Wszelkie wyroby budowlane muszą posiadać oznakowanie CE lub Znak "B" z wyjątkiem określonych w ustawie.
- Przed przystąpieniem do prac budowlanych , sprawdzić w projekcie wymaganą odporność ogniową przegród.
- Projekt architektoniczny należy rozpatrywać wraz z projektami pozostałych branż , tworzących całość opracowania projektowego. Dane zawarte w projektach poszczególnych branż uzupełniają się wzajemnie.
- Projekt w całość chroniony prawami autorskimi pracowni architektonicznej DREJZA DESIGN.
- Wymiary stolarki drzwiowej podano w świetle przejścia .Wymiary stolarki okiennej podano w świetle muru.
- Skala rysunku dostosowana dla obiektu o dużych rozmiarach i ich wydzielonych części w których przeprowadzane są prace budowlane.

PRZEDMIOTOWY PROJEKT (utwór architektoniczny) JEST CHRONIONY PRAWEM AUTORSKIM-USTAWA Z DNIA 4LUTY 1994R (DZ.U.NR.24 Z DNIA 23 LUTY 1994R) ZWIELOKROTNIE NIE EGZEMPLARZY, ODSPRZEDAŻ LUB LUB JAKIEKOLWIEK INNE WPROWADZENIE DO OBROTU A TAKŻE OPRACOWANIE W FORMIE PROJEKTU TECHNICZNEGO (BUDOWLANEGO , BUDOWLANO-WYKONAWCZEGO, WYKONAWCZEGO) BEZ ZGODY AUTORA JEST WZBRONIONE

TABELA ZMIAN PROJEKTOWYCH			
NR. REWIZJI	DATA ZMIANY	OPIS ZMIANY	
-	-	-	
-	-	-	
-	-	-	
-	-	-	
-	-	-	
-	-	-	
-	-	-	
-	-	-	
-	-	-	
-	-	-	

PROJEKT: REWITALIZACJA TERENU WOKÓŁ BUDYNKU POWIATU GDAŃSKIEGO dz. nr: 22/36 (OBR.0012) ul. Grunwaldzka 25 83-000 PRUSZCZ GDAŃSKI	
INWESTOR: STAROSTWO POWIATOWE W PRUSZCZU GDAŃSKIM ul. WOJSKA POLSKIEGO 16 83-000 PRUSZCZ GDAŃSKI	

PROJEKT: REWITALIZACJA TERENU WOKÓŁ BUDYNKU POWIATU GDAŃSKIEGO dz. nr: 22/36 (OBR.0012) ul. Grunwaldzka 25 83-000 PRUSZCZ GDAŃSKI	
INWESTOR: STAROSTWO POWIATOWE W PRUSZCZU GDAŃSKIM ul. WOJSKA POLSKIEGO 16 83-000 PRUSZCZ GDAŃSKI	

TYTUŁ: REWITALIZACJA TERENU WOKÓŁ BUDYNKU POWIATU GDAŃSKIEGO dz. nr: 22/36 (OBR.0012) ul. Grunwaldzka 25 83-000 PRUSZCZ GDAŃSKI	
INWESTOR: STAROSTWO POWIATOWE W PRUSZCZU GDAŃSKIM ul. WOJSKA POLSKIEGO 16 83-000 PRUSZCZ GDAŃSKI	

TYM-BUD Zakład Remontowo Budowlany
Waldemar Tymoszewski
83-000 Pruszcz Gdański,
ul. Komunalna 12
tel.: 58 773-18-85; fax: 58 775-98-15
e-mail: tymosz@pro.onet.pl

Woj. : pomorskie
Powiat: gdański
Jednostka ewidencyjna: 220401_1, M. Pruszcz Gdański
Obiekt: M. Pruszcz Gdański
Ulica: Grunwaldzka, Wojciecha Kossaka
Obręb: 0012, dz. nr 22/36 i inne
Identyfikator zgłoszenia pracy: 6640.4951.2017
Nr sekcji mapy
zasadniczej: 6.218.26.01.2.2; 2.4

Biuro Geodezyjno- Projektowe
G i A Zachłowsky s.c.
Pruszcz Gdański, ul. Obrońców Wybrzeża 3/1

NIP 604-006-52-62
tel. (58)6833022, 509863951, 604547824
e-mail : biuro.geodezja@wp.pl
PROJEKTOWANE OŚWIETLENIE TERENU
proj. szafka oświetleniowa

MAPA DO CELÓW PROJEKTOWYCH

SKALA 1: 500

1. Poziom odniesienia "Kronsztadt Hm"
2. Układ współrzędnych 2000 strefa 6

W zakresie opracowania mapa aktualna w dniu 22.01.2018 r.

Prace polowe : T. Grossmann, inż. A. Zachłowsky
Prace kameralne: T. Grossmann

Pruszcz Gdański, dnia 30.01.2018 r.

Nie wykazuje się w terenie innych nie wykazanych na mapie urządzeń podziemnych, które nie były zgłoszone do inwentaryzacji.

Właściciel, władający, inwestor są zobowiązani do ochrony znaków geodezyjnych na terenie inwestycji budowlanej (nieruchomości) (art.15, 48 pkt.3 Ustawy z dnia 17.05.1989 r. Dz.U. z 2010 r. Nr 183 poz. 1287 z późniejszymi zmianami- Prawo Geod. i Kart.)

W zasiegu opracowania niniejsza mapa jest zgodna z treścią mapy zasadniczej znajdującej się w zasobie geodezyjnym i kartograficznym.

zasięg opracowania mapy do celów projektowych.

Nie badano słabejności gruntowych ujemionych w KW.

STAROSTWO POWIATOWE W PRUSZCZU GDAŃSKIM
REFERAT UZGADNIANIA DOKUMENTACJI PROJEKTOWEJ

W granicach opracowania nie występują projektowane i zarejestrowane w RUDP przewody i urządzenia zgodnie z treścią niniejszej dokumentacji.

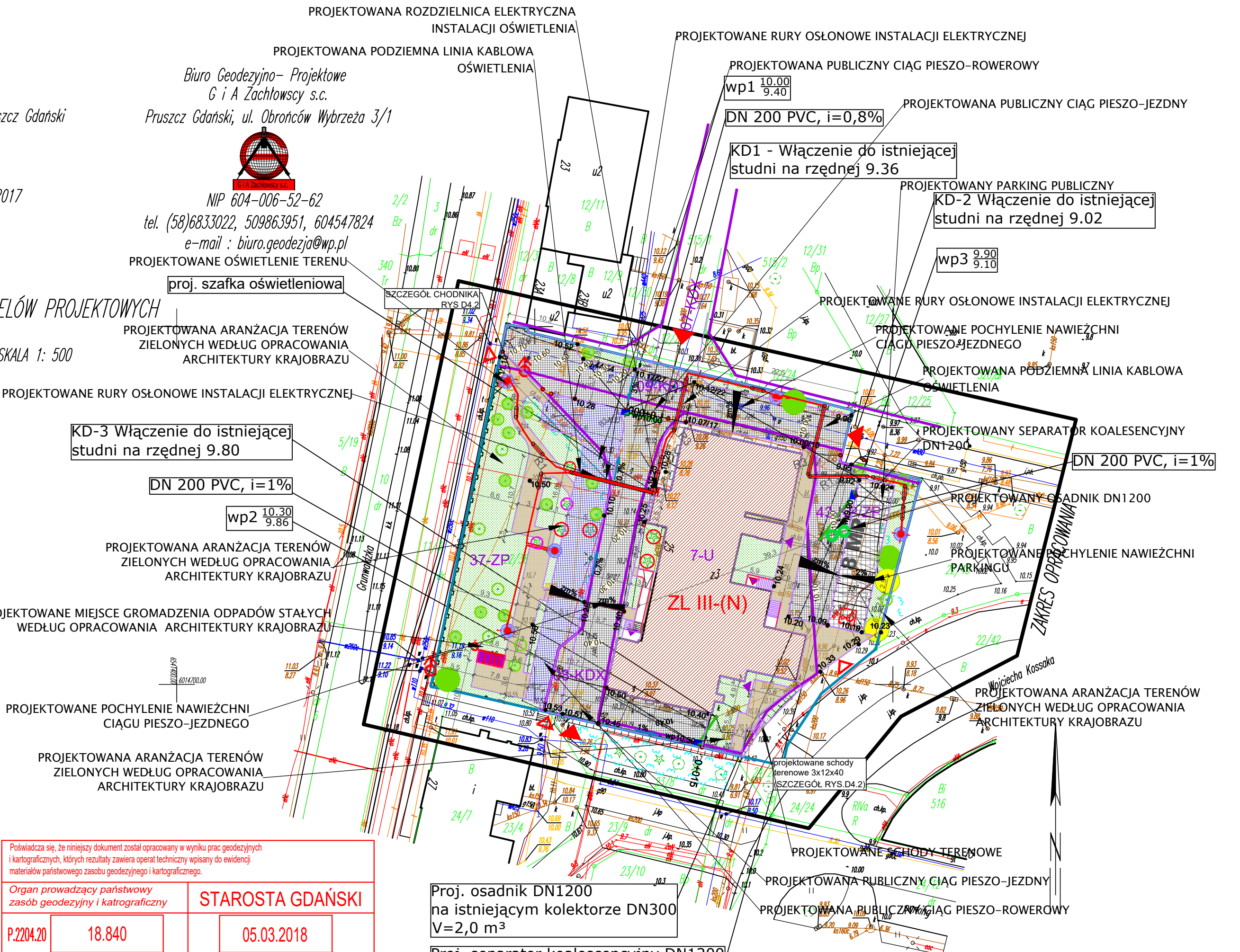
Pruszcz Gdański, dn. 2018.01.02 r.

Obiekty nieobjęte katalogiem obiektów baz danych
(§ 80 ust. 3 - Rozporz. MSiA z dn. 09.11.2011 r. Dz.U.Nr 236, poz.1572):
LEGENDA :

złoty - tymczasowy

złoty - tymczasowy

Poświadczam się, że niniejszy dokument został opracowany w wyniku prac geodezyjnych i kartograficznych, których rezultaty zawiera operat techniczny wpisany do ewidencji materiałów państwowego zasobu geodezyjnego i kartograficznego.			
Organ prowadzący państwowy zasób geodezyjny i kartograficzny		STAROSTA GDAŃSKI	
P.2204.20	18.840	05.03.2018	
Identyfikator ewidencyjny materiału zasobu - operatu technicznego		Data wpisania operatu technicznego do ewidencji materiałów zasobu	
Imię, nazwisko i podpis osoby reprezentującej organ		Z up. STAROSTY	
6642.1074.2018		Ewa Banach- Morawska KIEROWNIK POWIATOWEGO OŚRODKA DOKUMENTACJI GEODEZYJNO-KARTOGRAFICZNEJ	



BRANŻA: ARCHITEKTURA		FAZA: PROJEKT BUDOWLANY	
TYTUŁ RYSUNKU: PROJEKT ZAGOSPODAROWANIA TERENU		SKALA: 1:500	
BRANŻA	PROJEKTANT	PODPIS	
Architektura Proje ktant	mgr inż. arch. Michał Majewski upr. Bud. Nr 151/Gd/01 w specjalności architektonicznej		
Sanitarny Proje ktant	mgr inż. Grzegorz Cieloch upr. Bud. Nr POM/0224/PWOS/13 w specjalności instalacyjnej sanitarnej		
Sanitarny Sprawdzający	inż. Arkadiusz Stachurski Up. Bud. Nr. 2687/Gd/86 W specjalności instalacyjno-inżynieryjnej sanitarnej		
Elektryczny Proje ktant	mgr inż. Mirosław Prociński upr. Bud. Nr 3879/GD/89 w specjalności instalacyjnej elektrycznej		
Elektryczny Sprawdzający	mgr inż. Jacek Prociński Up. Bud. Nr. POM/0159/POOE/07 W specjalności instalacyjnej elektrycznej		
Drogowy Proje ktant	mgr inż. Łukasz Szaduro upr. Bud. Nr POM/0278/POOD/14 w specjalności drogowej		
Drogowy Sprawdzający	mgr inż. Radosław Engel Up. Bud. Nr. POM/0074/PWOD/14 w specjalności drogowej		
Architektura Krajobrazu Projektant	inż. arch. krajobrazu Monika Birbach		
Architektura Krajobrazu Sprawdzający	inż. arch. krajobrazu Elżbieta Kołodziejczak		
FORMAT: 420*594	DATA: KWIECIEŃ 2019	REWIZJA: Rev-00	NR RYSUNKU: A-0A